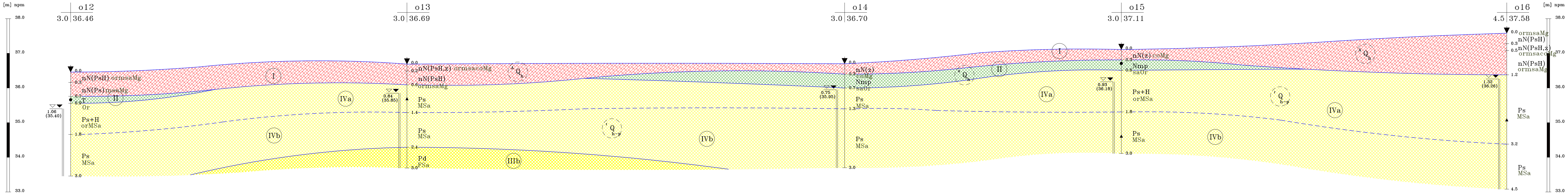





PRZEKRÓJ GEOTECHNICZNY
Projektowana budowa układu drogowego
ulice osiedlowe – SOLEC KUJAWSKI

W III 1 : $\frac{50}{1000}$ III E



194.0		252.4		159.6		222.3	
27.07.2017		27.07.2017		27.07.2017		27.07.2017	
INDYWIDUALNE PROJEKTOWANIE		G1		INDYWIDUALNE PROJEKTOWANIE		G1	

 GEOPROGRAM Wojciech Andrzejewski 85-739 BYDGOSZCZ, ul. Fordońska 110		
TEMAT: OPINIA GEOTECHNICZNA z dokumentacją badań podłoża gruntowego do projektu budowy układu drogowego – ulice osiedlowe w SOLCU KUJAWSKIM		
NAZWA RYSUNKU: PRZEKRÓJ GEOTECHNICZNY		
FUNKCJA:	IMIĘ I NAZWISKO	PODPIS
DOKUMENTATOR:	mgr Wojciech Andrzejewski upr. VII-1281, V-1456	
WSPÓŁPRACA:	mgr Paweł Wesolowski	
DATA:	SKALA:	NR RYSUNKU:
11.2017	1: $\frac{50}{1000}$	ZALĄCZNIK 4.3